SLGOGSL.ca

St. Lawrence Global Observatory | Observatoire global du Saint-Laurent

1.1.1.1.1.1

Observatoire global du Saint-Laurent

Rapport annuel 2017-2018

L'Observatoire global du Saint-Laurent (OGSL)® est une initiative visant à offrir un accès intégré, rapide et transparent aux données et aux informations issues d'un réseau d'organismes gouvernementaux, universitaires et communautaires pour une gestion durable de l'écosystème du Saint-Laurent.

Observatoire global du Saint-Laurent
310, allée des Ursulines
Rimouski, Qc, Canada
G5L 3A1

Téléphone : 418.723.8372
Télécopieur : 418.724.1842

Courriel : info@ogsl.ca
Internet : http://ogsl.ca

® Observatoire global du Saint-Laurent et OGSL.ca sont des marques de commerce enregistrées.

Table des Matières

1. MOT DE LA PRÉSIDENTE 5

2. À PROPOS DE L'ORGANISATION 6

3. MISSION 7

4. STRATÉGIES 7

5. POSITIONNEMENT STRATÉGIQUE 8

5.1 PARTICIPATIONS À DES CONFÉRENCES ET DES RÉUNIONS 8
5.2 BULLETINS D'INFORMATION 10
5.3 RÉSEAUX SOCIAUX 10

6. DÉVELOPPEMENT DE PRODUITS INTERNES POUR LES MEMBRES 12

6.1 NOUVELLES SECTIONS DU SITE 12
6.2 AMÉLIORATION DES APPLICATIONS ET MISES À JOUR DE BASE DONNÉES 12

7. PROJETS 2017-2018 13

7.1 PROJETS MEMBRES FINANCÉS 13
7.1.1 INREST - Observatoire Sept-Îles 13
7.1.2 Canadian Whale Institute - Whale Alert 13
7.1.3 WWF - Capelan 13
7.1.4 ZIPSE - Participation citoyenne littorale (Côtes à côtes) 13
7.1.5 MPO - CIOOS IE Visualisation 14
7.1.6 MPO - Affichage des norme sS-100 14
7.1.7 MPO - Contribution Océans 14
7.1.8 RQM - Inventaire experts 14
7.1.9 MPO - Migration Info St-Laurent 14
7.1.10 ECCC - Appui Abénakis 14

8. NOMBRE DE VISITES DU PORTAIL 15

9. STATISTIQUES DES VISITEURS 15

10. NOMBRE DE MEMBRES 16

11. RÉPARTITION DES EFFORTS D'ACTIVITÉS 16

12. TABLEAU DES MEMBRES 17

12.1 MEMBRES ACTIFS 17
12.2 MEMBRES ASSOCIÉS 19
12.3 MEMBRES BIENFAITEURS 20
12.4 MEMBRES OBSERVATEURS 20

13. FINANCES 21

14. CONSEIL D'ADMINISTRATION 22

15. COMITÉ EXÉCUTIF 23

16. STRUCTURE OPÉRATIONNELLE DE L'OGSL 23

16.1 RESSOURCES HUMAINES 23

Liste des figures

Figure 1. Suivi du nombre de visiteurs sur le portail de l'OGSL 15
Figure 2. Statistiques de fréquentation tirées de Google Analytics 15
Figure 3. Croissance du nombre de membres de l'OGSL 16
Figure 4. Répartition des efforts d'activités de l'équipe pour l'année 2017-2018 16

1. MOT DE LA PRÉSIDENTE

C'est avec grand plaisir que je vous présente le bilan des activités de l'année 2017-2018. L'année fut particulièrement dynamique tant au niveau de la diversité des projets que part l'augmentation du nombre de membres. Nous sommes heureux d'avoir accueilli 9 nouveaux membres actifs dans notre organisation portant le nombre de membres à 48 en date du 31 mars 2018 (25 membres actifs, 16 membres associés, 5 membres bienfaiteurs et 2 membres observateurs). La réputation de l'OGSL ainsi que le travail exemplaire de l'équipe ont permis de poursuivre le développement de notre organisation à l'échelle provincial, canadienne et international.

Notre implication dans la mise en place d'un système canadien d'observation des océans canadien (SIOOC) s'est poursuivie en 2017-2018. L'OGSL a partagé son expérience et a fait preuve de leadership en dirigeant un des trois groupes de travail. Nous avons également contribué aux travaux des deux autres groupes mis sur pied afin de définir ensemble la vision de ce que devrait être un réseau des observatoires au pays. Un travail colossal a été réalisé par l'équipe en peu de mois. Nous pouvons dire avec confiance et fierté que nous avons grandement contribué à bâtir une compréhension commune du SIOOC en collaboration avec les joueurs clés du secteur. Nous avons maintenant une vision commune collective et des moyens de la mettre en œuvre dans un avenir rapproché. Je tiens à remercier toute l'équipe pour cette contribution pour laquelle nous récolterons les fruits en 2018-2020.

Nous tenons à remercier l'ensemble des membres de l'OGSL pour leur adhésion à sa mission et pour leur implication continue. Encore une fois, nous remercions la direction régionale des Sciences du Québec de Pêches et Océans Canada ainsi qu'Environnement et Changement climatique Canada pour leur soutien majeur et continu à l'OGSL.

Nous terminons cette année fructueuse avec le départ de Monsieur Claude Tremblay qui a dirigé notre organisation pendant cinq belles années. Nous tenons à le remercier pour son leadership, sa vision, son dynamisme et ses qualités de gestionnaire. Nous accueillons Mme Andréane Bastien dans le poste de directrice générale et sommes heureux qu'elle ait choisi de relever ce défi avec nous. Elle saura conduire l'organisation dans sa prochaine phase de développement et relever les défis qui ne manqueront pas sur sa route.

Je vous invite à prendre connaissance du rapport d'activité qui saura vous présenter l'ampleur du travail accompli.

Cordialement,

ARIANE PLOURDE
PRÉSIDENTE DU CONSEIL
D'ADMINISTRATION

2. À PROPOS DE L'ORGANISATION

Afin de répondre aux nombreux enjeux liés à l'accès et à l'utilisation de données scientifiques validées de sources officielles, Technopole maritime du Québec (TMQ) a déposé en avril 2005 une proposition de mise en œuvre d'un Observatoire global du Saint-Laurent (OGSL). La communauté des organismes intéressés par l'initiative a, peu après, créé un Comité Directeur pour la mise en œuvre de l'OGSL qui s'est chargé de mettre en place la corporation, de définir son modèle de gouvernance et de rédiger son premier plan d'affaires. Plusieurs ministères des gouvernements du Canada et du Québec, des universités et des organismes communautaires ont, dès le début, choisi d'être partie prenante de l'OGSL et ont contribué de façon significative à sa création.

En janvier 2009, suite à l'obtention de financement de démarrage par DEC et MDEIE, les opérations de l'OGSL ont officiellement débuté avec la mise en place de sa structure opérationnelle incluant ressources humaines, matérielles et infrastructure serveur.

Depuis, l'OGSL offre un accès intégré, rapide et transparent aux données et aux informations issues de son réseau d'organismes partenaires. Les données portent sur l'environnement, les ressources vivantes, la navigation et incluent diverses informations scientifiques en lien avec l'écosystème du Saint-Laurent.

Un écosystème majeur et des enjeux importants

Le Saint-Laurent est un écosystème majeur caractérisé par une grande diversité écologique, des conditions physiques extrêmes (ex. : marées, glaces, températures, courants), des rives et des habitats fragiles, un large bassin de population et de nombreuses activités socio-économiques et de développement (ex. : transport maritime, pêche, aquaculture, écotourisme, ingénierie côtière…).

Le territoire géographique couvert par l'OGSL comprend les Grands Lacs, le fleuve Saint-Laurent, l'estuaire fluvial, l'estuaire maritime et le golfe du Saint-Laurent. Ce territoire représente une superficie de plus de 250 000 km^2 et s'étend également aux bassins versants qui alimentent le Saint-Laurent.

L'action dans la concertation

L'OGSL contribue à la gestion intégrée et à l'utilisation durable de l'écosystème global du Saint-Laurent en fournissant en temps opportun des données, des informations et des connaissances exactes nécessaires à la planification et à la prise de décisions dans différents domaines tels la sécurité publique, les changements climatiques, la gestion des ressources et la conservation de la biodiversité.

De par la nature même de ses activités et de sa structure, l'OGSL est en mesure d'identifier des opportunités de partenariat entre ses membres, permettant ainsi de maximiser les ressources, les retombées et la visibilité des projets.

3. MISSION

La mission de l'OGSL est de « favoriser et faciliter l'accessibilité, la diffusion et l'échange de données et d'informations électroniques sur le système global du Saint-Laurent grâce au regroupement et à la mise en réseau des divers organismes producteurs et détenteurs afin de répondre à leurs besoins et ceux des utilisateurs, d'améliorer les connaissances et d'aider à la prise de décision. »

4. STRATÉGIES

Les différents axes stratégiques qui servent aux orientations de l'OGSL sont :

- Augmenter le nombre de membres et de clients.
  - Conserver et soutenir la participation des membres actuels;
  - Favoriser la participation de nouveaux membres;
  - Développer des applications axées sur les besoins des utilisateurs finaux dont les premiers sont ses membres;
  - Mettre en valeur la recherche effectuée par ses membres.

- Donner accès au plus grand nombre de données possibles.
  - Augmenter les sources de données disponibles;
  - Accroître les sources de données pertinentes aux prises de décisions;
  - Faire la promotion des applications disponibles;
  - Développer de nouvelles applications multicouches visant à faciliter davantage la prise de décision.

- Assurer un positionnement stratégique au niveau régional, provincial, national et international.
  - Assurer un rôle de leader en matière d'organisme diffuseur de données scientifiques sur l'observation des océans;
  - Tirer profit des initiatives nationale et internationale pour positionner l'expertise de l'OGSL et la valeur de son modèle;
  - Profiter de la vitrine internationale pour renforcer la crédibilité de l'OGSL.

5. POSITIONNEMENT STRATÉGIQUE

5.1 Participations à des conférences et des réunions

2017

- 27 avril : Rencontre et présentation de l'OGSL au Ministre de Pêches et Océans Canada
- 10 au 12 avril : Présentation de l'OGSL au 85e colloque de l'ACFAS, Montréal
- 24 mai : Commission mixte de Stratégies Saint-Laurent (?)
- 1er juin : Rencontre à l'IML pour le projet Atlas
- 6 juin : Conférence de presse ZIP Sud de l'Estuaire, projet Cotes à Cotes
- 7 juin : AGA de l'OGSL
- 7 juillet : Visite d'ECCC aux bureaux de l'OGSL
- 12-13 juillet : Atelier de travail CIOOS, Montréal
- 11-13 septembre : Atelier de travail CIOOS, Montréal
- 1 au 3 octobre : BioMarine Business Convention 2017, kiosque de l'OGSL
- 4 octobre : Présentation dans le cadre de la journée découverte de Biomarine, IML
- 11 au 13 octobre : Atelier de travail CIOOS, Ottawa
- 12-15 octobre : Portes ouvertes de l'IML, kiosque de l'OGSL
- 27 octobre : Rencontre avec Développement économique Canada
- 30-31 octobre : Journée d'information sur le projet Atlas, IML
- 12 au 19 novembre : Participation de l'OGSL à la compétition de codage Open Sea Lab d'Edmodnet, Anvers, Belgique
- 13-15 novembre : Présentation de Côtes à Côtes au rendez-vous de Québec-Océan, Rivière-du-Loup
- 4 et 5 décembre : Présentation de l'OGSL à l'AMIK, Uashat (Sept-Îles)
- 8 décembre : Soupe de Noël de l'équipe de l'OGSL

2018

- 5 janvier : Présentation de l'OGSL au programme de Coastal Environmental Baseline de Pêches et Océans Canada
- 10 janvier : Présentation de l'OGSL à MPO Ottawa. téléconférence
- 15 janvier : Présentation de l'OGSL à Environnement et changement climatique, ainsi qu'aux communautés autochtones du Conseil de la Nation Abénakis d'Odanak et de Wôlinak
- 29-30 janvier : Face à face des sciences de l'Atlantique 2018, IML
- 31 janvier : Présentation de l'application Conditions maritimes au Mariners' Workshop, Montréal
- 1er février : Présentation de l'OGSL au Conseil de la nation huronne-wendate à Wendake
- 10 au 14 février : Participation de l'OGSL à un panel sur la coopération dans les systèmes d'observations des océans, par Atlant'OS durant le Ocean Science Meeting, Portland
- 20 février : kiosque de l'OGSL à la journée carrière de l'UQAR
- 14-15 mars : formation sur les métadonnées par MPO
- 19 au 21 mars : Atelier de travail CIOOS, Ottawa
-

Ateliers CIOOS

BioMarine Business Convention (visite des écoles)

Ocean science meeting – OSM 2018

5.2 Bulletins d'information

Au cours de l'année 2017-2018, trois bulletins ont été publiés. Les bulletins d'information sont accessibles sur : https://ogsl.ca/fr/bulletins.html

Août 2017

- Nouveau Catalogue de données ouvertes, site web et logos
- Nouveaux membres associés (3)
- Mises à jour des applications
- Dossier Science Citoyenne #eCapelan et Côtes à Côtes

Décember 2017

- OpenSeaLab : hackathon européen
- Mises à jour des applications Biodiversité, Références environnementales
- Statistiques du Catalogue
- Dossier Partage de données et Focus sur Prévisions Océaniques

Janvier 2018

- Édition spéciale sur les baleines noires
- Whale Alert et Conditions Maritimes
- Focus sur le ROMM et l'application Biodivserité

5.3 Réseaux sociaux

2016	231 abonnés	306 mentions « J'aime »
2017	351 abonnés	388 mentions « J'aime »
	+52%	+27%
2018	463 abonnés	574 mentions « J'aime »
	+32%	+48%

Quelques réalisations sur les réseaux sociaux :

6. DÉVELOPPEMENT DE PRODUITS INTERNES POUR LES MEMBRES

Les projets internes de l'OGSL concernent toutes activités de développement informatique qui visent l'amélioration continue des applications de l'OGSL, de son site web et de la découverte de données afin de rester à jour, voir même être avant-gardiste. Les projets internes peuvent également concerner le développement de produits de publicité ou toute activité permettant une plus grande efficacité des opérations.

6.1 Nouvelles sections du site

Les sections suivantes ont été ajoutées au site :

- **Coin des scientifiques > Variables de bases**
  Cette section liste la disponibilité des données pour chaque variable de base dans chacune des applications web de l'OGSL. La liste distingue les données selon s'ils sont en temps réel, archivées ou issues de modélisation.

- **Coin des informaticiens > Principes FAIR**
  Les principes FAIR *(Findable, Accessible, Interoperable, Reusable)* visent à rendre les données découvrables, accessibles, interopérables et réutilisables.

6.2 Amélioration des applications et mises à jour de base données

Les bases de données suivantes ont été mises à jour dans l'application *Références environnementales* :

- Plans de restauration des rives;
- Aires protégées en milieux privés;
- Milieux naturels d'intérêts.
- Sites maricoles

Les bases de données suivantes ont été mises à jour dans l'application *Biodiversité* :

- Base informatisée des oiseaux marins du Québec;
- Base de données des observations de mammifères marins.
- Base de données du Monitorage espèces aquatiques envahissantes
- Base de données du Réseau des observateurs du capelan
- Base de données du Réseau d'inventaire des poissons de l'estuaire
- Base de données de Whale Alert

Les bases de données suivantes ont été mises à jour ou ajoutées dans l'application *Conditions maritimes* :

- Ajouts de marégraphes
- Mise à jour à la version 1.0.2, déployée le 12 juin 2017 :
  - Ajouter le module « Catalogue de données » permettant de sélectionner une couche parmi une hiérarchie de catégories
  - Ajouter le module « Couches affichées » permettant l'affichage ou non des différentes couches

- Ajouter le module « Légende » permettant l'affichage de la légende selon les différentes couches
- Ajouter le module « Données de la couche » permettant d'afficher l'information lorsqu'on clique un point sur la carte
- Ajouter un concept de temps général à toutes les couches
- Ajouter un concept « À JOUR » qui permet de garder à jour les couches où la gestion du temps est supportée
- Ajouter des boutons "+" et "-" pour permettre d'avancer et reculer rapidement dans le temps à intervalles de 15 min.
- Ajouter une option pour choisir le fond de carte utilisé
- Ajouter un module de temps dans le centre de contrôle (afficher le temps selon fuseau horaire/ville)
- Ajouter une icône (i) pour ouvrir directement dans le centre de contrôle
- Ajouter une option dans le module « Couches affichées » pour obtenir de l'information sur une couche spécifique
- Supprimer le menu à la gauche de l'écran et afficher la carte pleine largeur
- Supprimer le concept de fil d'Ariane
- Rendre l'application compatible avec les appareils mobiles
- Changer la façon de sélectionner les paramètres d'affichage d'un graphique

7. PROJETS 2017-2018

Au cours de l'année visée, l'équipe de l'OGSL a travaillé sur un total de 10 projets membres.

7.1 Projets membres financés

7.1.1 INREST - Observatoire Sept-Îles

Analyses et rapports de granulométrie, toxicité et benthos dans la baie de Sept-Îles.

7.1.2 Canadian Whale Institute - Whale Alert

Intégration de données d'observations de mammifières marins sur Biodiversité et Conditions maritimes (données en temps semi-réel). Le projet a également mené à contacter le North Atlantic Right Whale Consortium (NARWC) afin d'accéder à leurs observations de données de baleines noires pour les intégrer à Conditions maritimes et ainsi fournir de l'information importante aux navigateurs.

7.1.3 WWF - Capelan

Développement d'une application (eCapelan.ca) pour le Réseau des observateurs du capelan (ROC) et promotion de l'application auprès des partenaires. Les données de l'application sont également intégrées dans Biodiversité.

7.1.4 ZIPSE - Participation citoyenne littorale (Côtes à côtes)

L'OGSL a réalisé la programmation des services web et de l'interface web du site de partage d'observations sur les enjeux côtiés, coordonné par le Comité ZIP Sud-de-l'Estuaire, auquel participe les six comités zip de l'Est du Québec. Le site est accessible sur cotesacotes.org.

7.1.5 MPO - CIOOS IE Visualisation

Dans le cadre de la mise en place du système intégré des observations des océans du Canada (SIOOC), le MPO a mandaté l'OGSL ainsi que différents partenaires canadiens à la réalisation de 3 évaluations. L'OGSL a mené l'étude sur la visualisation et a co-mené celle sur les Données et Observations.

7.1.6 MPO - Affichage des norme sS-100

Le projet de visualisation associé à la nouvelle norme S-100 a permis l'amélioration de la visualisation de fichiers de courants de surface de type S-111. Il a aussi permis l'affichage et la validation de nouveaux fichiers de niveaux d'eau selon la nouvelle norme S-104. Un essai pour la visualisation de la bathymétrie selon la norme S-102 via un service externe de cartographie web a aussi été testé.

7.1.7 MPO - Contribution Océans

La phase deux de cette contribution a permis de réaliser différents partenariats avec des détenteurs de données (organisations des premières nations, ONG, groupes universitaires, etc.). Ce projet a eu comme résultats l'obtention de 7 nouveaux membres actifs (AMIK, Comités ZIP Cote-Nord, Saguenay-Charlevoix, Gaspésie, Jacques-Cartier, l'Aquarium du Québec, et Attention Fragîles). Un total de 34 nouveaux jeux de données (pour 80 nouvelles ressources) a été intégrées au catalogue de données.

7.1.8 RQM - Inventaire experts

Réalisation du portail « Explorez » du site web du RQM, qui sert d'inventaire d'experts maritimes au Québec.

7.1.9 MPO - Migration Info St-Laurent

En partenariat avec Ocean Tracking Network et MEOPAR, l'équipe de l'OGSL a développé l'application par couches « MapOnion » se basant sur des standards internationaux, en y migrant les données de l'application legacy Info St-Laurent. À terme, la nouvelle application pourra afficher l'ensemble des couches de données disponibles sur l'OGSL.

7.1.10 ECCC - Appui Abénakis

Ce projet en partenariat avec Environnement et changement climatique et les communautés abénakis d'Odanak et de Wôlinak d'initier l'intégration de données de ces deux organisations sur l'OGSL. De plus, les deux Conseils des nations sont devenus membres de l'OGSL. Enfin, une étude de faisabilité d'étendre le projet à l'ensemble des communautés riveraines du Saint-Laurent a été réalisée.

D'autres projets potentiels pourraient être réalisés dans la prochaine années, dont :

- UQAR – Ulaval – Stresseurs environnementaux
- ISMER Dérive courant surface
- INREST-QO - EnviroActions dans une ZIP
- Prototype d'Association régionale pour le Golfe du Saint-Laurent au sein dus Système intégré des observations des océans du Canada (SIOOC)
- Développement du portail national du SIOOC.

8. NOMBRE DE VISITES DU PORTAIL

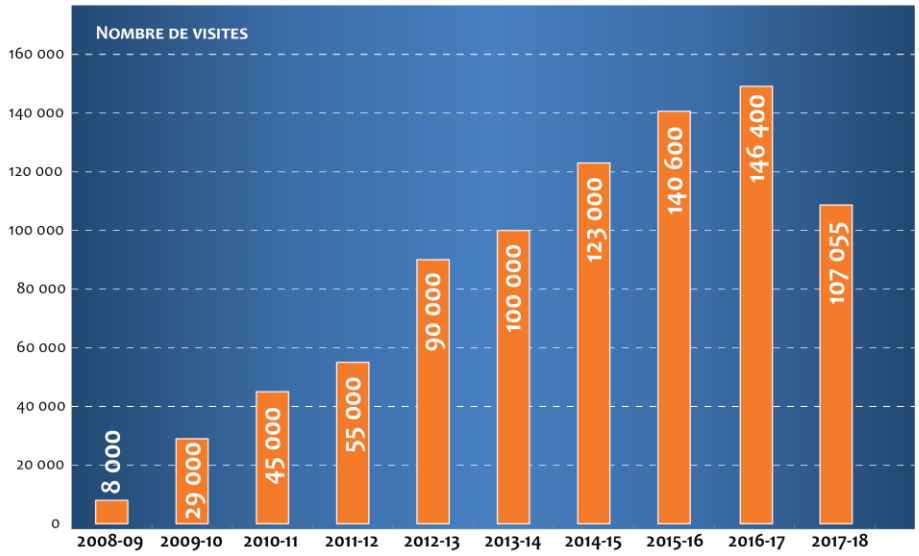

Figure 1. Suivi du nombre de visiteurs sur le portail de l'OGSL

9. STATISTIQUES DES VISITEURS

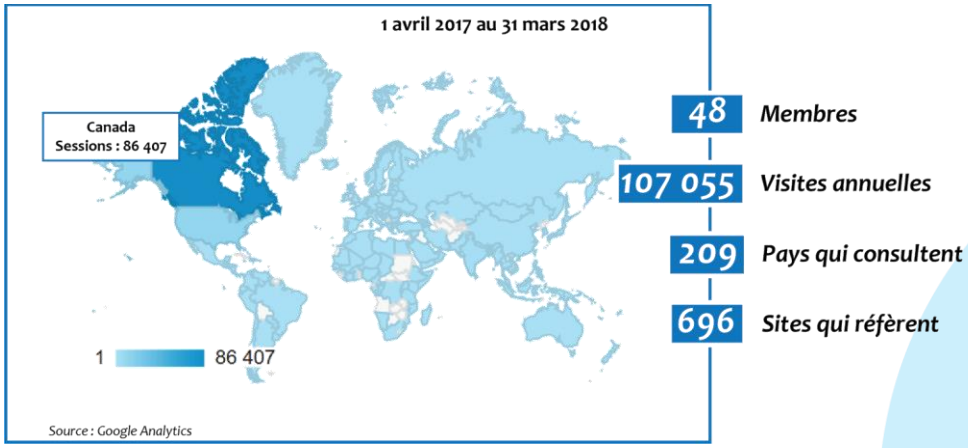

Figure 2. Statistiques de fréquentation tirées de Google Analytics

10. NOMBRE DE MEMBRES

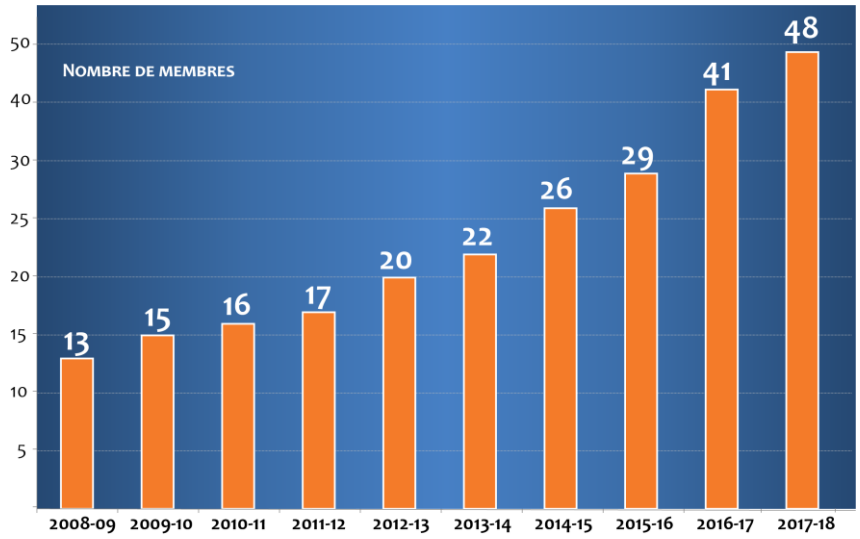

Figure 3. Croissance du nombre de membres de l'OGSL

11. RÉPARTITION DES EFFORTS D'ACTIVITÉS

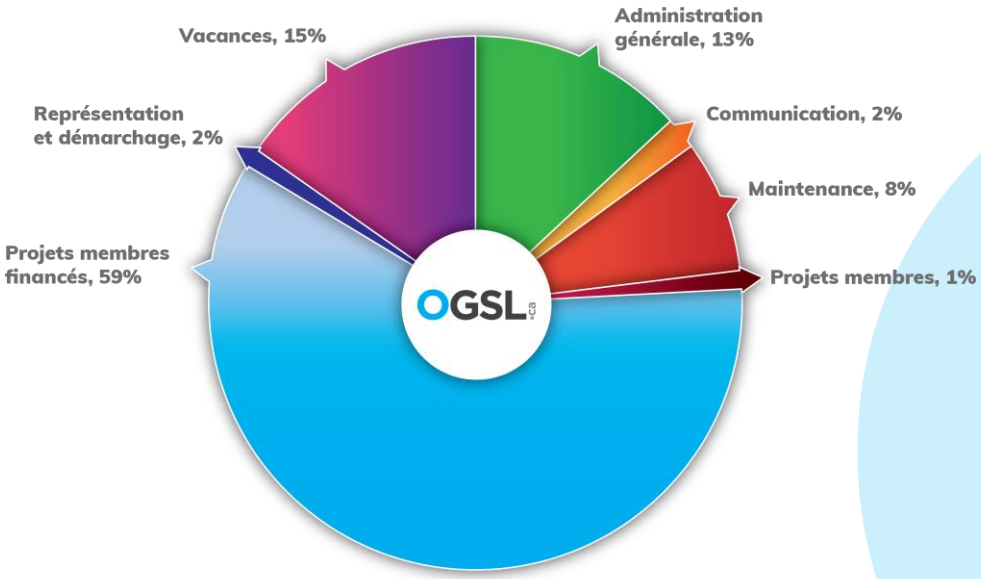

Figure 4. Répartition des efforts d'activités de l'équipe pour l'année 2017-2018

12. TABLEAU DES MEMBRES

En 2017-2018, 9 nouveaux membres actifs se joignent à l'OGSL.

Actifs

- Aquarium du Québec – SÉPAQ
- Comité ZIP Saguenay-Charlevoix
- Comité ZIP Gaspésie
- Attention FragÎles
- Comité ZIP Côte-Nord du Golfe
- Conseil des Abénakis – Odanak
- Conseil des Abénakis – Wôlinak
- Agence Mamu Innu Kaikusseht
- Comité ZIP Jacques-Cartier

En date du 31 mars 2018, l'OGSL compte 25 membres actifs, 16 membres associés, 5 membres bienfaiteurs et 2 membres observateurs.

12.1 Membres actifs

MEMBRES ACTIFS
Producteurs de données et signataires d'une Convention de participation

Pêches et Océans Canada (MPO) • Environnement et Changement climatique Canada (ECCC) • Université du Québec à Rimouski (UQAR) – Institut des sciences de la mer (ISMER)• Institut national de la recherche scientifique (INRS) • Université du Québec à Trois-Rivières (UQTR) • Université Laval –Québec Océan • Ministère des Forêts, de la Faune et des Parcs Québec (MFFP) • Ministère de l'Agriculture, des Pêcheries et de l'Alimentation Québec (MAPAQ) - Merinov • Comité ZIP du Sud-de-l'Estuaire • Réseau d'Observation des Mammifères Marins (ROMM) • Éco-Nature • Association de gestion halieutique autochtone Mi'gmaq et Malécite (AGHAMM) • Canadian Whale Institute (CWI) • Aquarium du Québec – SÉPAQ • Comité ZIP Saguenay-Charlevoix • Comité ZIP Gaspésie • Attention FragÎles • Comité ZIP Côte-Nord du Golfe • Conseil des Abénakis – Odanak • Conseil des Abénakis – Wôlinak • Agence Mamu Innu Kaikusseht • Comité ZIP Jacques-Cariter

Pêches et Océans Canada / Fisheries and Oceans Canada

Environnement et Changement climatique Canada / Environment and Climate Change Canada

Canadian Whale Institute

Québec Océan

ROMM Réseau d'observation de mammifères marins

Forêts, Faune et Parcs Québec

Agriculture, Pêcheries et Alimentation Québec

merinov

Comité ZIP du Sud-de-l'Estuaire

PARC de la Rivière-des-Mille-Îles

AGHAMM • MMAFMA

ZIP Les Deux Rives

Comité ZIP Côte-Nord du Golfe

AMIK Agence Mamu Innu Kaikusseht

Réseau québécois d'urgences pour les mammifères marins

Attention Fragiles

Aquarium du Québec

ZIP Saguenay - Charlevoix

Comité ZIP Gaspésie

Comité ZIP Jacques-Cartier

Conseil des Abénakis Wôlinak

Conseil des Abénakis Odanak

12.2 Membres associés

MEMBRES ASSOCIÉS
Organisation intéressée aux buts et activités de l'OGSL

Stratégies Saint-Laurent • Centre interdisciplinaire de développement en cartographie des océans (CIDCO) • Technopole maritime du Québec • Regroupement des organismes de bassins versants du Québec (ROBVQ) • Fonds mondial pour la nature (WWF – Canada) • *Northeastern Regional Association of Costal and Ocean Observing Systems (NERACOOS)* • Institut maritime du Québec (IMQ) • Alliance Verte • Port de Montréal (APM) • Corporation des pilotes du Bas-Saint-Laurent (CPBSL) • Fédération maritime du Canada (FMQ) • Institut nordique de recherche en environnement et en santé au travail (INREST) • Corporation des Pilotes du Saint-Laurent Central (CPSLC) • Mylène Paquette, rameuse en solitaire • *Marine Environmental Observation Prediction and Response Network (MEOPAR)* • Association des pilotes maritimes du Canada

12.3 Membres bienfaiteurs

MEMBRES BIENFAITEURS

Associations, personnes morales ou personnes physiques désireuses de supporter la mission de l'OGSL pour des intérêts divers

M. Jean Cloutier, pilote et vice-président de la Corporation des gestionnaires de phares du Saint-Laurent • Ministère de la Sécurité Publique du Québec (MSP) • M. Omer Chouinard, professeur à l'Université de Moncton • Fondation de Gaspé Beaubien • M. Greg Norton, pêcheur de l'Île du Prince-Édouard

12.4 Membres observateurs

MEMBRES OBSERVATEURS

Organisation désignée par résolution du conseil d'administration

Agence spatiale canadienne (ASC) • Agence de développement économique Canada (DEC)

13. FINANCES

Sommaire financier de la période du **2017.04.01 – 2018.03.31**

L'Observatoire global du Saint-Laurent (OGSL) PROJET DU 16 MAI 2018 À 08:43:44

État des résultats

Exercice terminé le 31 mars 2018

	Notes	2018 $	2017 $
Produits			
Contributions des membres actifs			
Contributions fédérales			
Pêches et Océans Canada	8	**513 481**	416 162
Environnement Canada	8	**70 000**	86 192
Développement économique Canada		**-**	9 971
Contributions provinciales			
MFFP		**10 000**	10 000
MAPAQ		**-**	5 000
Autres contributions			
Universités		**23 600**	21 350
Cotisation des membres associés		**8 182**	12 298
Revenus de projets		**127 026**	43 343
Autres revenus		**2 871**	5 994
Amortissement des apports reportés afférents aux immobilisations corporelles		**14 650**	4 371
		769 810	614 681
Charges			
Salaires et charges sociales		**282 131**	219 322
Sous-contractants		**89 631**	3 162
Analyses scientifiques		**17 560**	25 000
Services professionnels		**4 763**	4 758
Loyer		**10 634**	11 837
Frais de déplacement		**25 685**	16 237
Fournitures de bureau et papeterie		**12 210**	15 947
Assurances		**2 408**	2 339
Colloques et conférences		**5 498**	3 290
Publicité		**6 498**	911
Télécommunications		**1 658**	1 655
Formation		**15**	1 666
Créances douteuses		**450**	-
Apports reçus sous forme de services	8	**224 373**	248 189
Intérêts et frais bancaires		**727**	547
Amortissement des immobilisations corporelles		**6 715**	7 117
Amortissement des actifs incorporels		**11 153**	-
		702 109	561 977
Excédent des produits sur les charges		**67 701**	52 704

Les notes complémentaires font partie intégrante des états financiers.

PROJET

14. CONSEIL D'ADMINISTRATION

L'OGSL a tenu son assemblée générale annuelle le 7 juin 2017 à Rimouski. Les membres élus pour la période 2017-2017 sont les suivants :

› Présidente	Ariane PLOURDE Directrice de l'Institut des sciences de la mer de Rimouski (ISMER), Université du Québec à Rimouski (UQAR)
› Vice-président	Patrice Couture Professeur en écotoxicologie, Institut National de la Recherche Scientifique (INRS)
› Trésorier	Jean-François BELZILE Capitaine du port et directeur des opérations maritimes, Port de Montréal
› Secrétaire	Julie BOYER Conseillère en innovation, Ministère de l'Agriculture, des Pêcheries et de l'Alimentation du Québec (MAPAQ)
› Administrateurs (trices)	Marie-Christine TREMBLAY Directrice régionale, Environnement et Changement climatique Canada (ECCC)
	Gilbert CABANA Professeur-chercheur, Université du Québec à Trois-Rivières (UQTR)
	Jean-Éric TREMBLAY Professeur agrégé, Directeur Québec-Océan, Université Laval
	Jean-Éric TURCOTTE Directeur général, Stratégies Saint-Laurent (SSL)
	Carl ROBITAILLE Capitaine et pilote, Corporation des pilotes du Bas Saint-Laurent (CPBSL)
	Sophie PARADIS Directrice pour le Québec, Fonds mondial pour la nature (WWF-Canada)
› Observatrice	Bernadette PINEL-ALLOUL Professeure, Université de Montréal

15. COMITÉ EXÉCUTIF

Le comité exécutif (CE) a comme principal mandat d'épauler la direction générale dans les activités reliées à la gestion de la corporation. Le CE est formé des personnes occupant les postes suivants :

› Présidente	Ariane PLOURDE
› Vice-président	Patrice COUTURE
› Trésorier	Jean-François BELZILE
› Secrétaire	Julie BOYER

16. STRUCTURE OPÉRATIONNELLE DE L'OGSL

16.1 Ressources humaines

En date du 31 mars 2018, l'OGSL comptait six employés à temps plein et une adjointe administrative, à raison de 15 h/semaine. Le personnel en poste était alors composé des employés suivants :

▷ Directeur général	Claude TREMBLAY
▷ Adjointe administrative	Jacinthe PINEAU
▷ Coordonnatrice	Anne-Sophie STE-MARIE
▷ Informaticien principal	Germain SAUVÉ
▷ Informaticien	Alexandre BRASSARD DESJARDINS
▷ Informaticien	Stéphane LAPOINTE
▷ Conceptrice Web	Johanne NOËL